

نام جزیره: قشم

موقعیت: بزرگترین و پرجمعیت ترین جزیره خلیج فارس که به صورت موازی با خط ساحلی استان هرمزگان و در غرب تنگه هرمز که طول آن ۱۱۵ کیلومتر و عرض آن از ۳۵ تا ۱۰ کیلومتر میباشد

۱- نام استان: هرمزگان

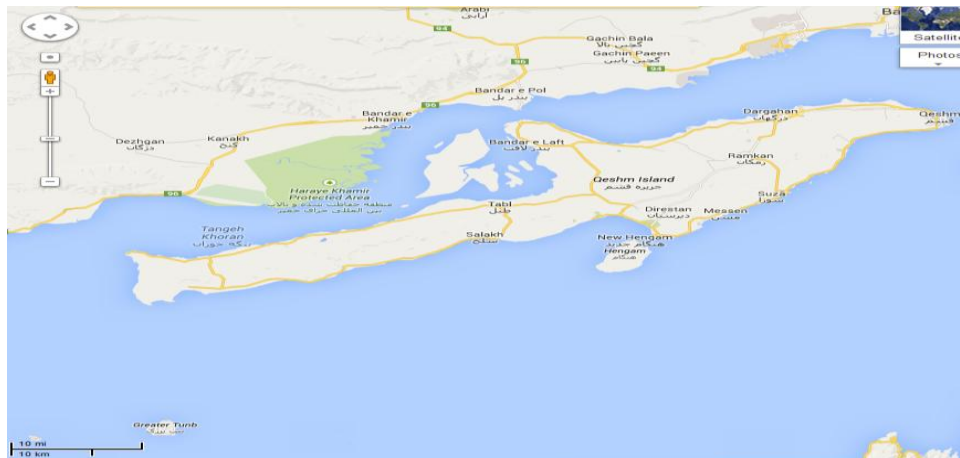
موقعیت جغرافیایی: در موقعیت جغرافیایی ۵۵ درجه و ۴۷ دقیقه و ۳۸ ثانیه تا ۵۶ درجه و ۱۶ دقیقه و ۵۶ ثانیه طول شرقی و ۲۶ درجه و ۴۰ دقیقه و ۱۳ ثانیه تا ۳۷ درجه و ۰ دقیقه عرض شمالی تنگه هرمز واقع شده است.

وسعت: ۱۵۰۰ کیلومتر مربع

جمعیت: ۸۱۰۹۶ نفر

نقاط مسکونی: مناطق هرمز، سوزا، درگهان و قشم

نقشه:



لند فرم و توپوگرافی سواحل: سواحل طولانی جزیره قشم دارای دو ساختار ماسه ای و صخره ای می باشد. بخش اعظم سواحل دارای ساختار ماسه ای می باشند و در بین آن ها سواحل صخره ای نیز وجود دارد. در بخش جنوبی جزیره، جزایر کوچک جدا افتاده ای وجود دارند که در زمان جزر به جزیره قشم متصل می شوند، ولی در زمان مد از آن جدا می شوند. ضلع جنوبی جزیره بطور غالب شامل سواحل صخره‌ای بوده که حدود ۳۰ درصد از این خط ساحلی ماسه ای است در منطقه زیر جزرو مدی نیز بسترها سنگی بیش از ۳۰ درصد از سواحل را پوشانده است

کاربری ها:

۱- صنعتی: صنایع نفت و گاز ، فولاد، صنایع دریایی و سازه های فلزی دریایی و گردشگری و.....

۲- کشاورزی: کشت دیم و کشت آبی

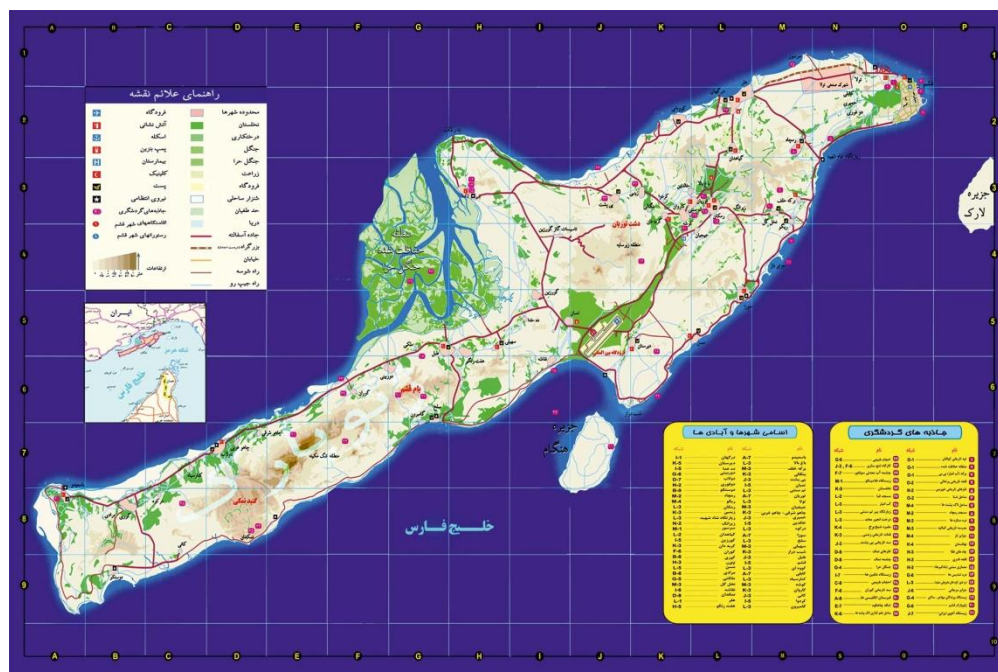
۳- شیلاتی: صید و پرورش میگو، صید گاه عمده ماهی ساردین، مشتاء های ساحلی و صید ترال

۴- غیره

سازمانها و مناطق ویژه و آزاد:

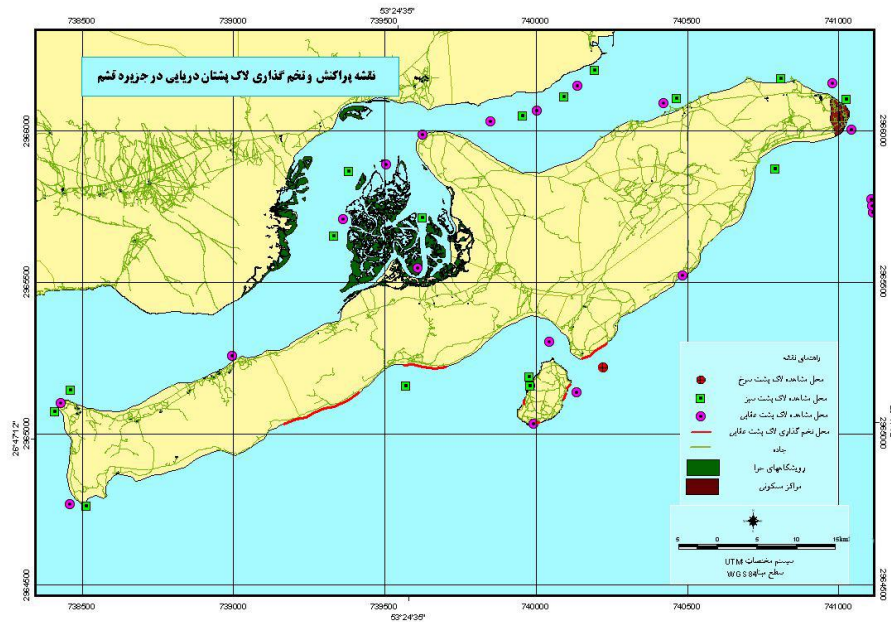
۱- نام : منطقه آزاد تجاری و صنعتی قشم

۲- نقشه



زیستگاه‌های ساحلی - دریایی: جنگل‌های حرا، محل تخم‌گذاری لاک پشت‌های دریایی، پرندگان دریایی و لکه‌های آب‌سنگ‌های مرجانی و در منطقه زیر جزرومدی نیز بسترهای سنگی بیش از ۳۰ درصد از سواحل را پوشانده که زیست‌گاه مناسب برای جلبگهای دریایی، علفهای دریایی و سخت‌پوستان می‌باشد

-انبوه‌ترین جنگلهای حرا در شمال غربی آن بین ناحیه لافیت و خمیر واقع شده است



مطالعات قبلی دال بر حضور لاکپشتان دریایی در این سواحل برای تخمگذاری است

مناطق تحت مدیریت: منطقه حفاظت شده جنگلهای حرا و تالاب بین‌المللی خورخوران، که منطقه حفاظت شده حرا در تنگه خوران بین جزیره قشم و سواحل بندر خمیر واقع شده است



تنوع گونه ای دریایی:

۱- جانوری:

از گروه پستانداران در جزیره قشم گونه های روباه، جوجه تیغی، موش خرما، جبیر و موش سیاه مشاهده می شوند. از خزندگان، لاکپشت دریایی، مار های سمی و دریایی، انواع مارمولک و سوسمار در آن وجود دارند. متنوع ترین گروه جانوران جزیره قشم را پرندگان تشکیل می دهند که به دلیل وجود سواحل گلی و ماسه ای پهن و به خصوص زیستگاه های پوشیده از جنگل های حرا در ساحل شمال مرکزی جزیره می باشند. در زیستگاه های ساحلی و جنگل های حرا 134 گونه پرنده شناسایی شده است

۱- کاکایی پشت سیاه کوچک

۲- دیدومک

۳- آپچلیک پا سرخ

۴- قار ساحلی

۵- صدف خوار

۶- آپچلیک تالابی

۷- صدف خوار

۸- پرستودریایی گونه سفید

۹- گیلان شاه ابرو سفید

۱۰- قار کوچک

۱۱- گیلان شاه

۱۲- کاکایی سرسیاه

۱۳- کاکایی صورتی

۱۴- کاکایی بزرگ

۲- گیاهی: سطح جزیره کم و بیش از گونه های مختلف گیاهی مقاوم به خشکی پوشیده شده است. درختان گز، لور، کنار، کهور در آن مشاهده می شوند. گونه های مرتعی بیشتر از نوع گندمیان می باشند که درصد کمی از سطح جزیره را در فصل بهار به مدت کوتاهی می پوشانند

تهدیدات زیست محیطی با ذکر نام: فعالیتهای صنعتی، توسعه مناطق شهری، تخریب سواحل و زیستگاهها، فعالیتهای صیادی، آلودگی (نفتی و غیره)، فاضلاب، زباله، برداشت شن و ماسه از سواحل و فرسایش.....

قابلیت های گردشگری با ذکر دقیق محل:

جنگل های دریایی حرا، غار نمکدان، غار خربس، درخت انجیر معابد، دره ستارگان، دژ های پرتغالی، قلعه قشم، کوه های قشم و محل تخمگذاری لاک پشت ها

لیست پروژه های (مربوط به جزیره) انجام شده در معاونت محیط زیست دریایی:

-پراکنش و ارایه راهکار های حفاظتی جهت باز سازی و حفظ ذخایر لاک پشت های دریایی در آبهای خلیج فارس

-بررسی پراکنش و ارایه راهکارهای حفاظتی جهت باز سازی و حفظ ذخایر لاک پشت های دریایی در آبهای خلیج

فارس

رفرنس ها:

-سعید پور، بهزاد، بهار ۱۳۸۴، پراکنش و ارایه راهکار های حفاظتی جهت باز سازی و حفظ ذخایر لاک پشت

های دریایی در آبهای خلیج فارس

- اداره کل محیط زیست استان هرمزگان، ۱۳۸۵، بررسی پراکنش و ارزیابی راهکارهای حفاظتی جهت بازسازی و حفظ ذخایر لاک پشت های دریایی در آبهای خلیج فارس

- سایت منطقه آزاد قشم